

#### RUA PROJETADA

Trecho: entre a E-00 e E-07 (Ext.=140,00 m)

Trecho: entre a E-00 e E-18+4,00 (Ext.=364,00 m)

Local: Localidade Boi Manso, Coivaras - Piauí

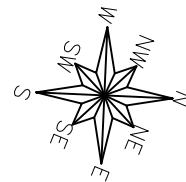
Legenda: Planta Baixa

Escala: 1/500

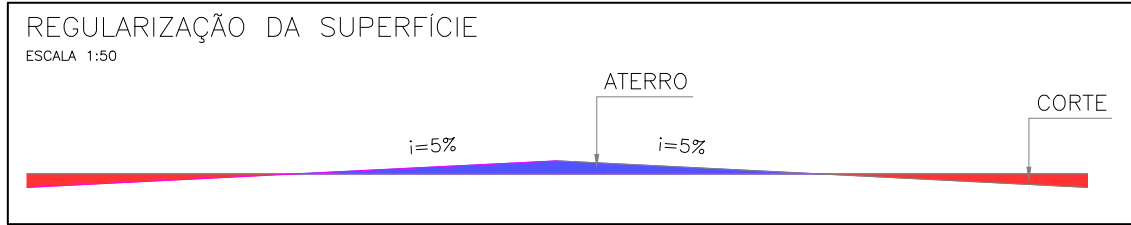
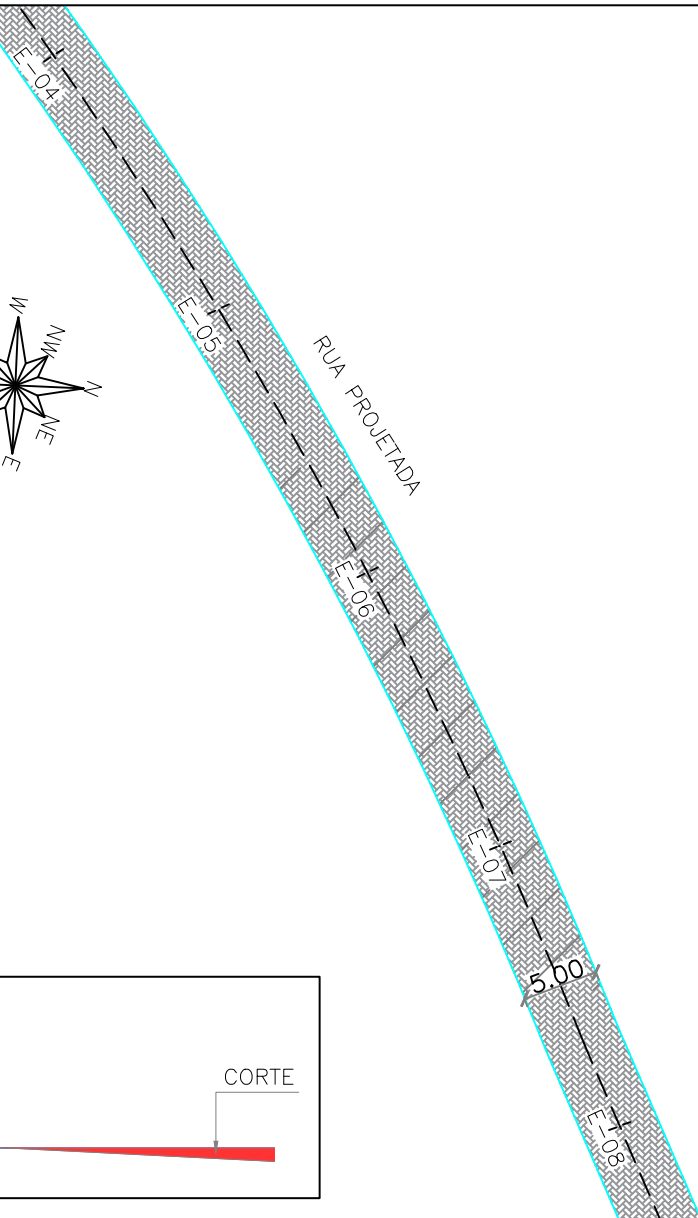
#### LEGENDA:

POSTE EM CONCRETO EXISTENTE	EIXO	SARJETÃO A IMPLANTAR
MURO EXISTENTE	SENTIDO DO ÁGUA	PAVIMENTAÇÃO EM PARALELEPIPEDO EXISTENTE
CERCA EXISTENTE	CANALETA EXISTENTE	PAVIMENTAÇÃO ASFÁLTICA EXISTENTE
GREIDE	CANALETA A IMPLANTAR	PAVIMENTAÇÃO EM BLOCO INTERTRAVADO A EXECUTAR
TERRENO NATURAL		

02/06



RUA PROJETADA



LOCALIZAÇÃO DA FOLHA



### RUA PROJETADA

Trecho: entre a E-00 e E-07 (Ext.=140,00 m)

Trecho: entre a E-00 e E-18+4,00 (Ext.=364,00 m)

Local: Localidade Boi Manso, Coivaras - Piauí

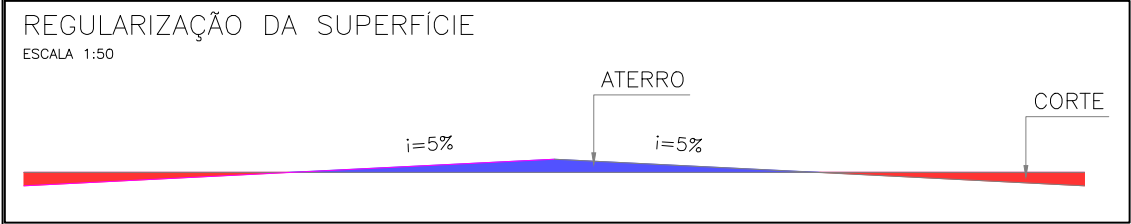
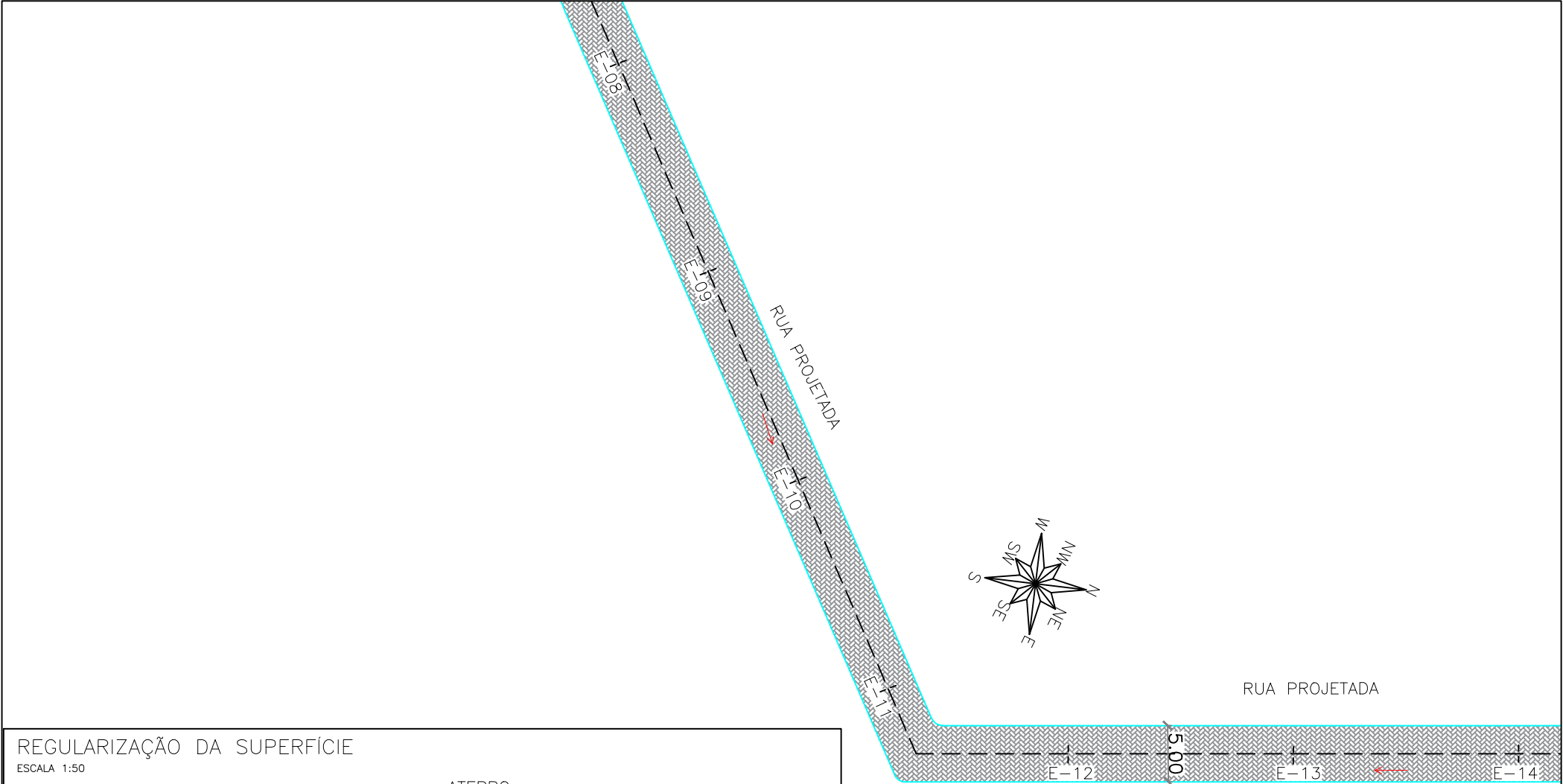
Legenda: Planta Baixa

Escala: 1/500

#### LEGENDA:

POSTE EM CONCRETO EXISTENTE	EIXO	SARJETÃO A IMPLANTAR
MURO EXISTENTE	SENTIDO DO ÁGUA	PAVIMENTAÇÃO EM PARALELEPÍPEDO EXISTENTE
CERCA EXISTENTE	CANALETA EXISTENTE	PAVIMENTAÇÃO ASFÁLTICA EXISTENTE
GREIDE	CANALETA A IMPLANTAR	PAVIMENTAÇÃO EM BLOCO INTERTRAVADO A EXECUTAR
TERRENO NATURAL		

03/06



LOCALIZAÇÃO DA FOLHA

01	02	03	04	05
----	----	----	----	----

**RUA PROJETADA**

Trecho: entre a E-00 e E-07 (Ext.=140,00 m)

Trecho: entre a E-00 e E-18+4,00 (Ext.=364,00 m)

Local: Localidade Boi Manso, Coivaras - Piauí

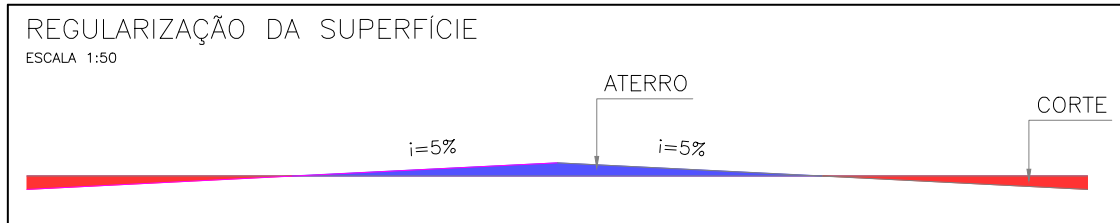
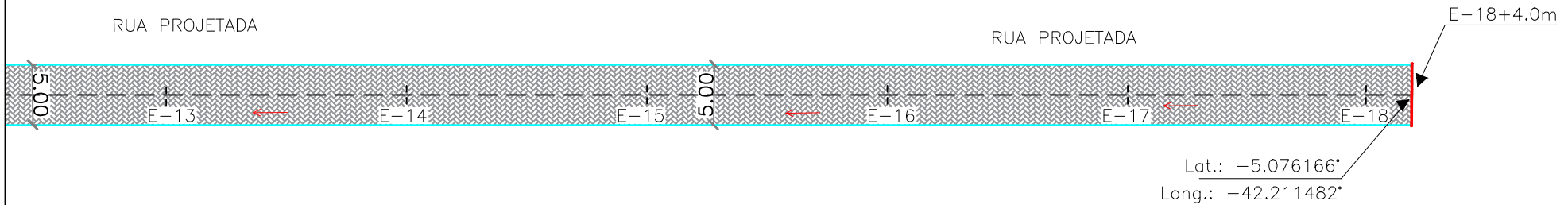
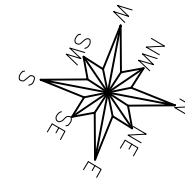
Legenda: Planta Baixa

Escala: 1/500

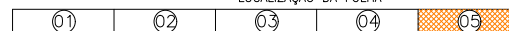
**LEGENDA:**

■ POSTE EM CONCRETO EXISTENTE	--- EIXO	■ SARJETÃO A IMPLANTAR
— MURO EXISTENTE	→ SENTIDO DO ÁGUA	▨ PAVIMENTAÇÃO EM PARALELEPIPEDO EXISTENTE
— CERCA EXISTENTE	▤ CANALETA EXISTENTE	▩ PAVIMENTAÇÃO ASFÁLTICA EXISTENTE
— GREIDE	▥ CANALETA A IMPLANTAR	▨ PAVIMENTAÇÃO EM BLOCO INTERTRAVADO A EXECUTAR
— TERRENO NATURAL		

04/06



LOCALIZAÇÃO DA FOLHA



### RUA PROJETADA

Trecho: entre a E-00 e E-07 (Ext.=140,00 m)

Trecho: entre a E-00 e E-18+4,00 (Ext.=364,00 m)

Local: Localidade Boi Manso, Coivaras - Piauí

Legenda: Planta Baixa

Escala: 1/500

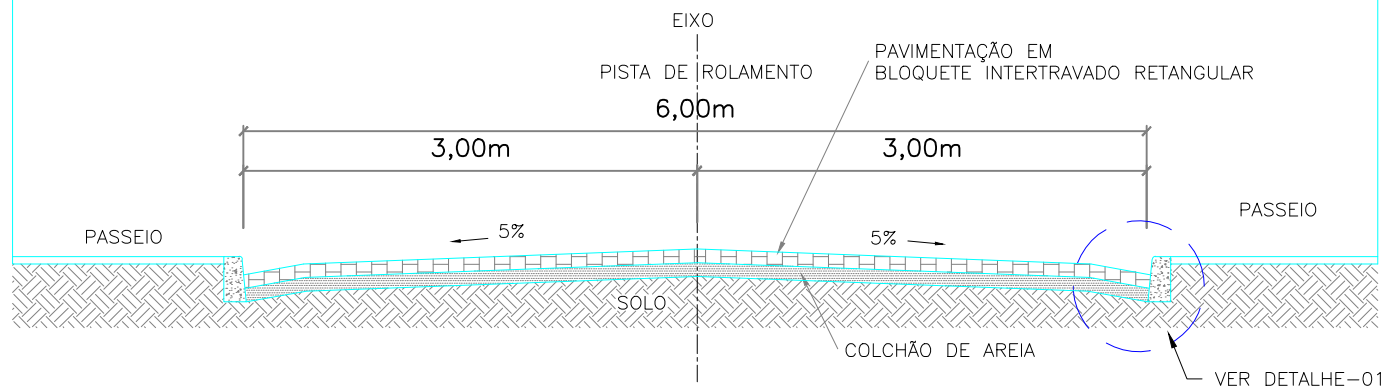
#### LEGENDA:

POSTE EM CONCRETO EXISTENTE	EIXO	SARJETÃO A IMPLANTAR
MURO EXISTENTE	SENTIDO DO ÁGUA	PAVIMENTAÇÃO EM PARALELEPIPEDO EXISTENTE
CERCA EXISTENTE	CANALETA EXISTENTE	PAVIMENTAÇÃO ASFÁLTICA EXISTENTE
GREIDE	CANALETA A IMPLANTAR	PAVIMENTAÇÃO EM BLOCO INTERTRAVADO A EXECUTAR
TERRENO NATURAL		


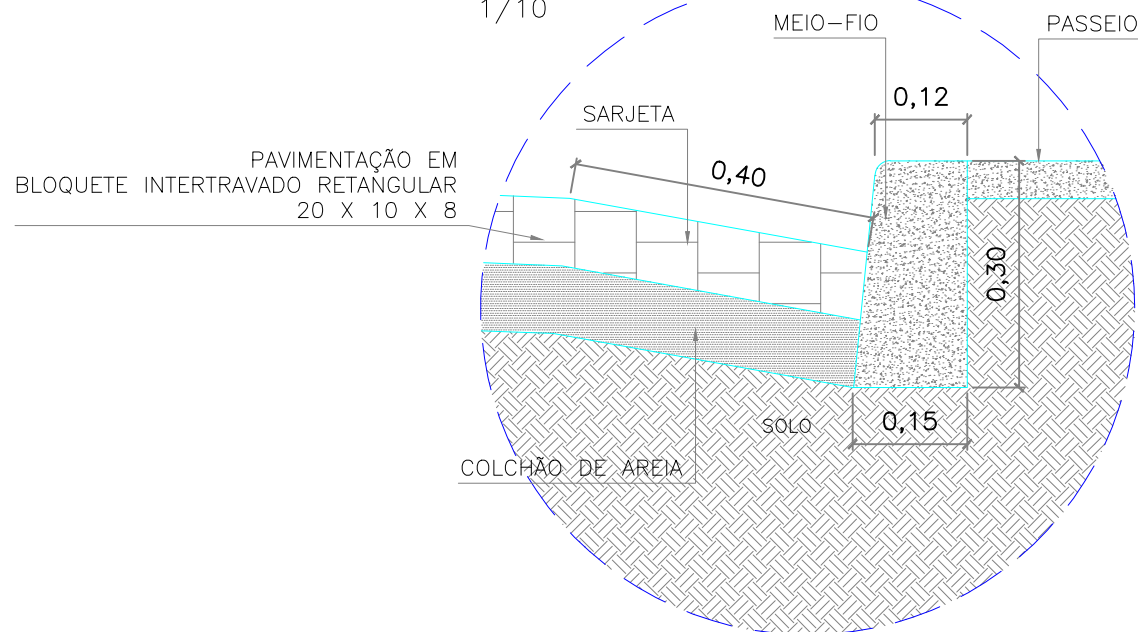
05/06

# SEÇÃO TIPO DA RUA

ESCALA 1:50



DETALHE - 01  
1/10



MODELO DO BLOCO INTERTRAVADO RETANGULAR  
20 X 10 CM X 8 CM

## RUA PROJETADA

Trecho: entre a E-00 e E-07 (Ext.=140,00 m)

Trecho: entre a E-00 e E-18+4,00 (Ext.=364,00 m)

Local: Localidade Boi Manso, Coivaras - Piauí

Legenda: Planta Baixa

Escala: 1/500

## LEGENDA:

- POSTE EM CONCRETO EXISTENTE
- MURO EXISTENTE
- CERCA EXISTENTE
- GREIDE
- TERRENO NATURAL

--- EIXO

→ SENTIDO DO ÁGUA

--- CANALETA EXISTENTE

--- CANALETA A IMPLANTAR

■ SARJETÃO A IMPLANTAR

■ PAVIMENTAÇÃO EM PARALELEPIPEDO EXISTENTE

■ PAVIMENTAÇÃO ASFÁLTICA EXISTENTE

■ PAVIMENTAÇÃO EM BLOCO INTERTRAVADO A EXECUTAR

06/06